
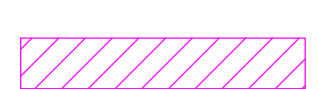





LEGENDA

-  rurociąg tłoczny D 315 PE
-  teren przeznaczony pod oczyszczalnię ścieków w Podłężu
-  modernizowana przepompownia PO3
-  projektowana droga przez Urząd Miasta i Gminy Niepołomice tj. "Nowa ulica łącząca ul. Trawniki" zgodnie z uzgodnieniem znak: WN/DTI-IT/15-221/17
-  projektowany chodnik przez Urząd Miasta i Gminy Niepołomice tj. "Nowa ulica łącząca ul. Trawniki" zgodnie z uzgodnieniem znak: WN/DTI-IT/15-221/17

Zadanie 2 Cz.2 „Modernizacja sieci i obiektów, związana z budową oczyszczalni ścieków Podłęże - Zachód”

